



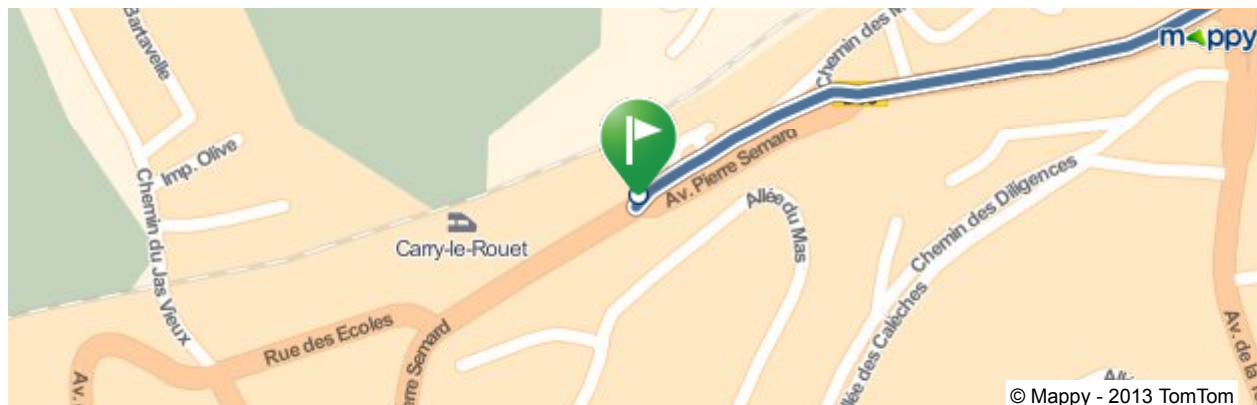
## Itinéraire de Gare de Carry-le-Rouet vers Chemin des Eaux Salées, 13620 Carry-le-Rouet

Départ : **Mercredi 26 Mars à 11h00**    Arrivée : **Mercredi 26 Mars à 11h38**

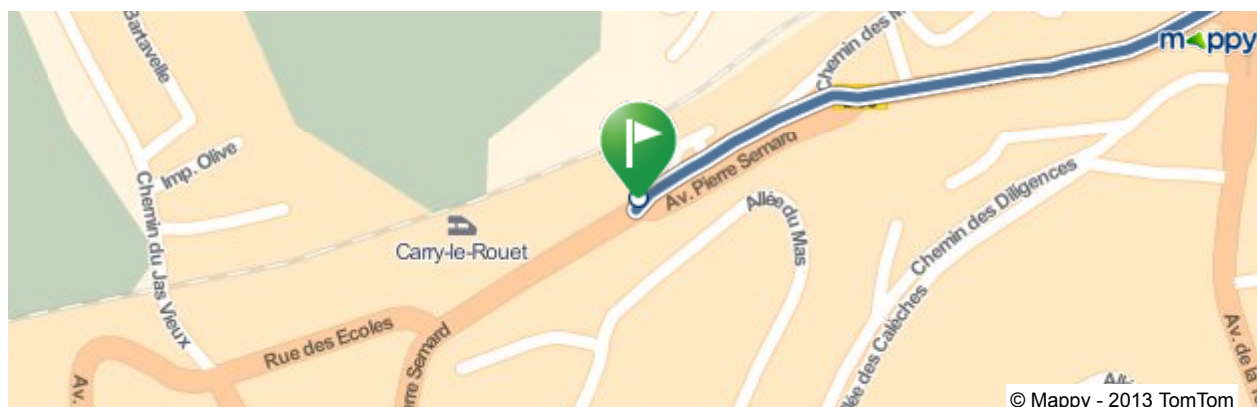
Durée : **39 min**    Distance : **2,6 km**




 Gare de Carry-le-Rouet



- 1  Prendre **Avenue Pierre Semard** et continuer sur 401 m




- 2  Au rond-point, continuer tout droit et continuer sur 503 m 401 m - 6 min



- 3  Prendre à gauche **Avenue Pierre Semard** et continuer sur 39 m 904 m - 14 min



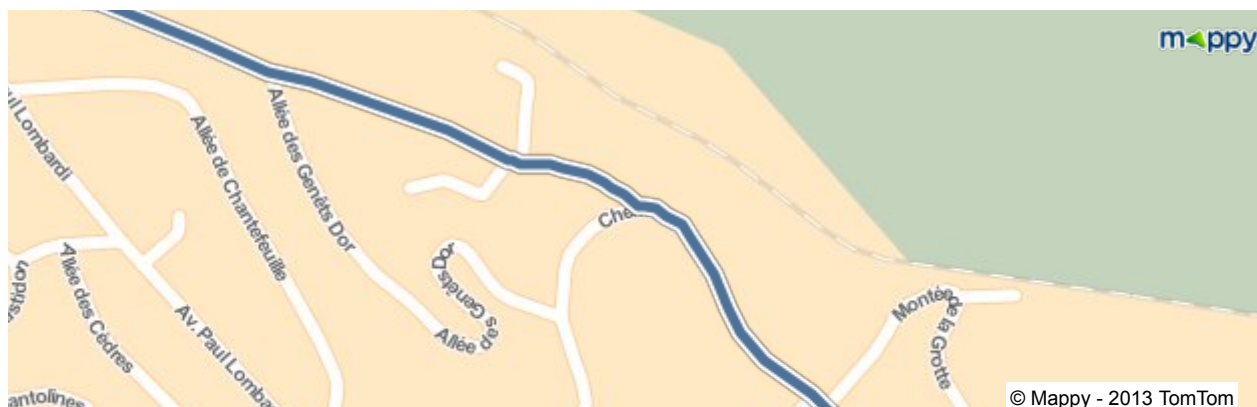
- 4  Prendre à droite **Avenue Paul Lombardi** et continuer sur 22 m 943 m - 14 min




- 5  Prendre à gauche **Allée du Grand Mornas** et continuer sur 463 m 965 m - 14 min



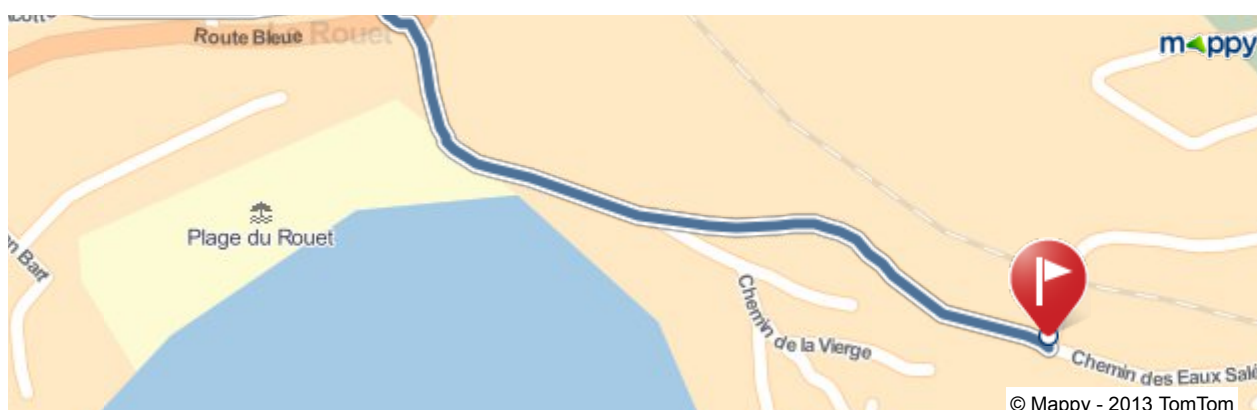
- 6**  Prendre à gauche **Chemin du Rouet** et continuer sur 637 m 1,4 km - 21 min



- 7**  Au rond-point **Avenue du Vallon de l'Aigle**, prendre à droite 2,1 km - 31 min  
Avenue Blanche Calvet et continuer sur 244 m



- 8**  Continuer tout droit **Chemin des Eaux Salées** et continuer sur 288 m 2,3 km - 35 min





## Chemin des Eaux Salées, 13620 Carry-le-Rouet

